









PLA D'ACCESSIBILITAT DE LA GARROTXA

SANT JAUME DE LLIERCA
Plànol 9: Elements i mobiliari urbà






ELEMENTS URBANS

-  ESCOSELL
-  ARBRE
-  ESCALES
-  RAMPA
-  PAVIMENT
-  DESNIVELL-RESSALT
-  TAPA
-  REIXA

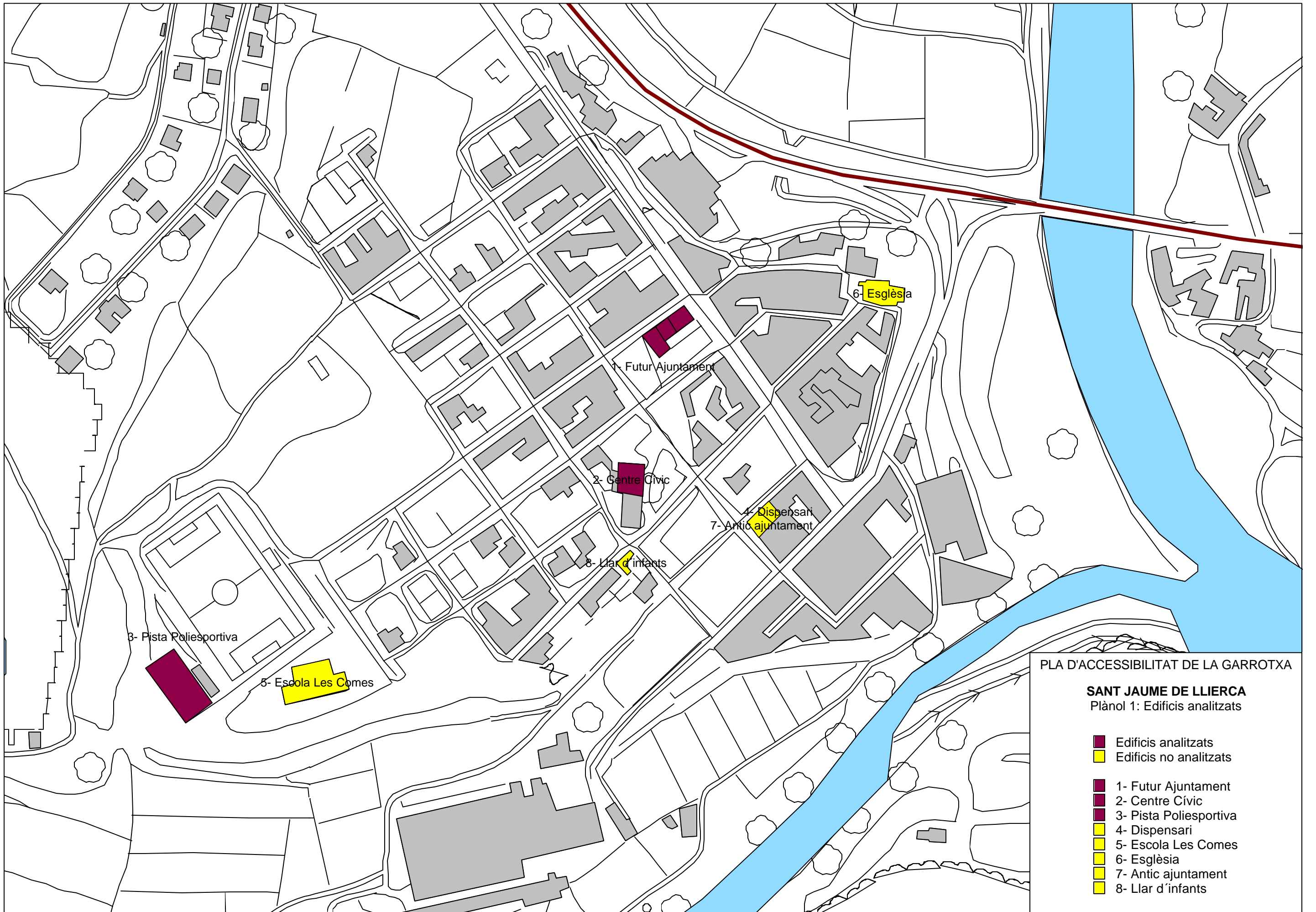
ELEMENTS I MOBILIARI URBÀ

-  TELÈFON
-  BÚSTIA
-  RELLOTGE ZONA BLAVA
-  SERVEIS ADAPTAT
-  PAL BUS
-  BAR QUIOSC
-  PIM
-  RÈTOL
-  SENYAL DE TRÀNSIT
-  SEMÀFOR
-  ARMARI D'INSTAL·LACIONS
-  BÀCUL
-  PAL DE LLUM O TELÈFON
-  PAPERERA
-  FITÓ
-  JARDINERA
-  BARANA
-  PASSAMÀ
-  BANC
-  CONTENIDOR
-  FONT
-  PARQUING
-  LLUM AL TERRA
-  PLANT PUNXEN
-  SÒCOL
-  PAS ZEBRA
-  JOCS INFANTILS
-  HIDRANT
-  RECOLZAMENT BICI
-  QUIOSC O.N.C.E.
-  VORADA
-  MARQUESINA

CODI DE COLORS

-  ELEMENT BEN DISSENYAT I UBICAT
-  ELEMENT MAL DISSENYAT I UBICAT
-  ELEMENT MAL UBICAT
-  ELEMENT MAL DISSENYAT
-  INEXISTÈNCIA D'ELEMENT





PLA D'ACCESSIBILITAT DE LA GARROTXA

SANT JAUME DE LLIERCA
Plànol 1: Edificis analitzats

- Edificis analitzats
- Edificis no analitzats

- 1- Futur Ajuntament
- 2- Centre Cívic
- 3- Pista Poliesportiva
- 4- Dispensari
- 5- Escola Les Comes
- 6- Església
- 7- Antic ajuntament
- 8- Llar d'infants

DIAGNÒSTIC D'ACCESSIBILITAT CENTRE CÍVIC

1

ESTUDI
A

IDENTIFICACIÓ

Ús **SOCIAL**
Nº de Plantes **PLANTA BAIXA**
Adreça **PLAÇA CASAL**
Municipi **SANT JAUME DE LLIERCA**



DIAGNÒSTIC

Planta Baixa

Accessible

Convertible

Inaccessible

DIAGNÒSTIC D'ACCESSIBILITAT CAMP DE FUTBOL

3

ESTUDI
B

IDENTIFICACIÓ

Ús

Nº de Plantes

Adreça

Municipi

ESPORTIU

PLANTA BAIXA I PLANTA PIS

CARRER DE CAN CALÓ

SANT JAUME DE LLIERCA



DIAGNÒSTIC

Planta Baixa

Accessible



Convertible



Inaccessible

